

À descoberta da fauna e da flora da Veiga de Vila Franca



ipvc case

Camara Municipal de Vila do Castelo

ESE – Curso de Serviços Educativos e Património Local 20/21

Dia 22 de Maio
15.00h

Bem vindo às Lagoas de Vila Franca!

Hoje, vais ser explorador por uma tarde, estás preparado?

Esperamos que estejas muito animado, pois, hoje vai ser um dia com muita aventura!!!

Antes de começares a tua aventura é importante que saibas algumas regras que deves seguir:

- 1) Obedece sempre aos teus monitores.
- 2) Não saias do percurso, nem te afastes do teu grupo!
- 3) Deixa o espaço tal como o encontraste, limpinho!!
- 4) DIVERTE-TE!

Hoje é dia _____ de _____ de _____

Qual é o estado do tempo esta tarde?



Agora que já tens uma equipa e vais começar a aventura, dá um nome ao grupo!

Ponto 1: Caminho dos Loureiros

À tua volta está escondido um animal, para o descobrires terás de decodificar o código abaixo!

Boa sorte!

3 1 6 1 8 9 2

A	E	L	R	N	G	T	O
1	7	3	8	0	6	9	2

R: _____



Atividade 1:

O loureiro é uma árvore cujas folhas são muito utilizadas na gastronomia portuguesa.

Nesta atividade vais ter que mencionar **três** situações em que se utilize o loureiro.

Situações:

Atividade 2:

Consegues encontrar um loureiro neste local?

Depois de teres encontrado, retira um pequeno ramo e guarda!



Ponto 2: Campos agrícolas

Neste local estão escondidos três animais.
Terás que encontrar um deles e para isso vamos dar-te algumas pistas:


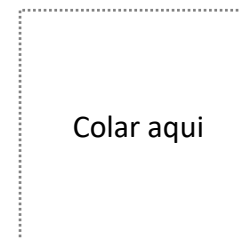
Para me veres terás que te esforçar.

Vem ao campo de noite se me quiseres conhecer.

Sou senhor de grandes olhos amarelos, cara séria e muito saber.

Tenho um grande bico virado para baixo e 2 patas com 4 dedos.

Então? Já sabes quem sou?





Atividade 1:

As plantas angiospérmicas, ou seja, as plantas com flor, apresentam flores isoladas ou organizadas em conjuntos que se chamam inflorescências.

De seguida, olhando para as imagens das diferentes plantas/flores e dos diferentes tipos de inflorescências, faz a associação entre a inflorescência que corresponde a cada planta/flor.

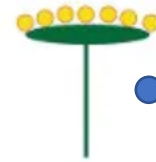
Atividade 2:

Observa as plantas que estão à tua volta.

Procura as plantas que têm inflorescências iguais às das imagens.

Analisa que tipo de inflorescências são.

Recolhe para o saco um exemplar de cada uma das plantas das imagens.



Capítulo



Umbela



Espiga



Cicuta ou Salseiro



Malmequer



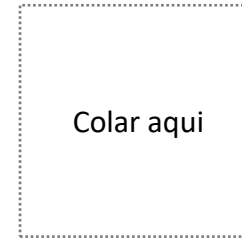
Dedaleira

Ponto 3: Canal

Neste local estão escondidos três animais.

Terás que encontrar um deles e para isso vamos dar-te algumas pistas:

*Sou mamífero e o meu habitat é o rio,
Adoro nadar de barriguinha para cima,
sou capaz de assobiar, chiar e guinchar
é de noite que vou buscar alimento,
Porque senão não há sustento.
O meu peso é fora do normal,
Sou mais pesada que um pardal,
Vê lá se já descobriste quem sou eu afinal.*





Atividade 1:

Á tua volta podes encontrar várias espécies de árvores, cada uma mais bonita e interessante que a outra.

Observa-as bem!

Procura as espécies de árvores cujas folhas podes observar nas imagens ao lado.

Recolhe para o saco uma folha de cada uma das espécies.



Carvalho



Eucalipto



Acer



Plátano

Ponto 4: Carvalhal

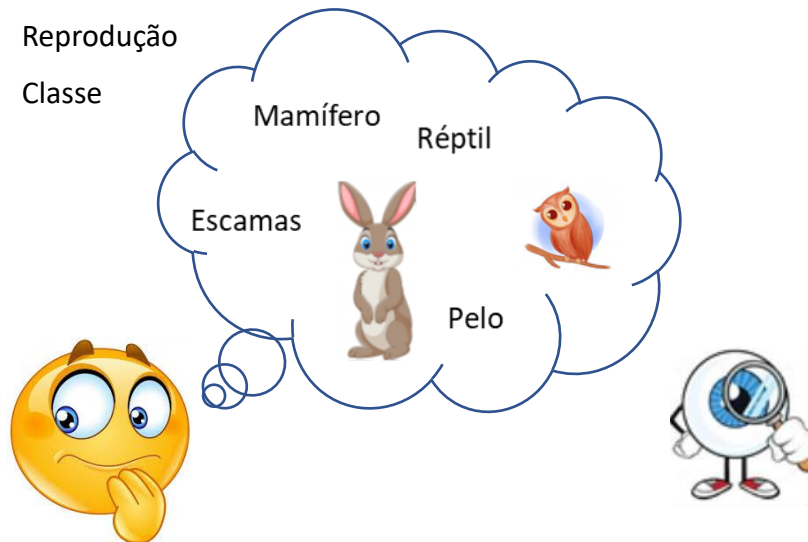
A aventura está quase a terminar!

Neste desafio deves sentar-te numa das mantas com o teu grupo e com os animais que foste encontrando ao longo do caminho.

De seguida, faz corresponder os cartões com as características corretas aos teus animais.

As características são:

- Revestimento
- Locomoção
- Reprodução
- Classe



Antes de partirmos para o fim da nossa aventura terás de descobrir o que vamos fazer a seguir :

*Somos todos irmãos e primos
Temos de andar bem amarradinhos
Para o rio atravessar tens de nos juntar
Temos de ser vários e nunca sozinhos
Se não nos amarrares bem vais afundar
Pensa bem, junta as peças
E vamos lá a descobrir
O que terás de construir!*



A história desta zona do Rio Lima surge profusamente referenciada e documentada como zona de passagem e travessia, desde a pré-história até à alta Idade Média, prolongando-se até a um passado recente com os barcos de Água Arriba

Estas referências consolidaram-se com a descoberta, de 6 pirogas datadas desde há 4 mil anos até cerca do ano 800 e que foram recentemente classificadas como Património de Interesse Nacional

A Toponímia de locais muito precisos com a designação de “embarcadouro”, “barco”, “porto”, “Vau”, contribui para a certeza da existência e uso destas passagens e sua localização, nomeadamente na Freguesia de Vila Franca, ao longo das margens.



Fotos - As pirogas 4 e 5 do rio Lima Francisco Alves e Eric Rieth



foto – blog [Barcos do Norte](#)

Com o ramo de loureiro que recolheram, faz a tua coroa de vencedor!



Este grupo de exploradores achou que estas atividades foram:



Parabéns!

Chegaste ao fim da tua aventura!

Foste um verdadeiro explorador da Natureza!!!

