

À descoberta da fauna e da flora da Veiga de Vila Franca

Camara Municipal de Vila do Castelo

ESF - Curso de Serviços Educativos e Património Local 20/21



Dia 22 de Maio
15.00h



Bem vindo às Lagoas de Vila Franca!

Hoje, vais ser explorador por uma tarde, estás preparado?

Esperamos que estejas muito animado, pois, hoje vai ser um dia com muita aventura!!!

Antes de começares a tua aventura é importante que saibas algumas regras que deves seguir:

- 1) Obedece sempre aos teus monitores.
- 2) Não saias do percurso, nem te afastes do teu grupo!
- 3) Deixa o espaço tal como o encontraste, limpinho!!
- 4) DIVERTE-TE!

Hoje é dia _____ de _____ de _____

Qual é o estado do tempo esta tarde?



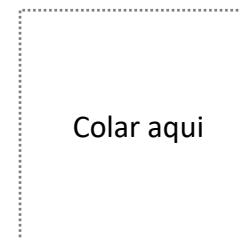
Agora que já tens uma equipa e vais começar a aventura, dá um nome ao grupo!

Ponto 1: Caminho dos loureiros

Neste local estão escondidos três animais.

Terás que encontrar um deles e para isso vamos dar-te algumas pistas:

Tem as orelhas grandes, tem o rabo pequeno, criam-no no quintal ou faz buracos no campo.



Atividade 1:

O loureiro é uma árvore cujas folhas são muito utilizadas na gastronomia portuguesa.

Nesta atividade vais ter que mencionar **três** situações em que utilize o loureiro.

Situações:

Atividade 2:

Consegues encontrar um loureiro neste local?

Depois de teres encontrado, retira um pequeno ramo e guarda!



Ponto 2: Campos agrícolas

Neste local estão escondidos três animais.

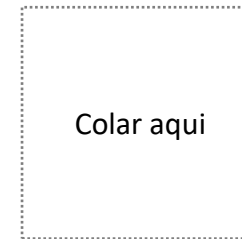

Terás que encontrar um deles e para isso vamos te dar algumas pistas:

Fazemos casinhas em vários sítios: nas árvores ou dentro dos troncos.

No nosso lar há sempre doçura.

Somos muito amigas das florzinhas!

Somas as _____



Colar aqui



Atividade 1:

As plantas angiospérmicas, ou seja, as plantas com flor, apresentam flores isoladas ou organizadas em conjuntos que se chamam inflorescências.

De seguida, olhando para as imagens das diferentes plantas e dos diferentes tipos de inflorescências, faz a associação entre a inflorescência que corresponde a cada planta.

Atividade 2:

Observa as plantas que estão à tuas volta.

Procura as plantas que têm inflorescências iguais às duas imagens.

Analisa que tipo de inflorescências são.

Recolhe para o saco um exemplar de cada uma das plantas das imagens.



Capitulo



Umbela



Espiga



Cicuta ou Salseiro



Malmequer



Dedaleira

PONTO 3: Canal

Neste local estão escondidos três animais.

Terás que encontrar um deles e para isso vamos dar-te algumas pistas:

Sou linda e elegante,

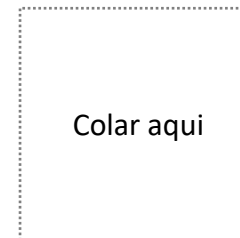

Sou dotada de olhos especiais,

Se tiro as primeiras letras, fico belinha,

Se tiro as últimas, acabei de estudar,

As moscas são o meu belo manjar,

Já sabeis de quem estou a falar?



Colar aqui



Atividade 1:

À tua volta podes encontrar várias espécies de árvores, cada uma mais bonita e interessante que a outra.

Observa-as bem!

Procura as espécies de árvores cujas folhas podes observar nas imagens ao lado.

Recolhe para o saco uma folha de cada uma das espécies.



Carvalho



Eucalipto



Acer



Plátano

Ponto 4: Carvalhal

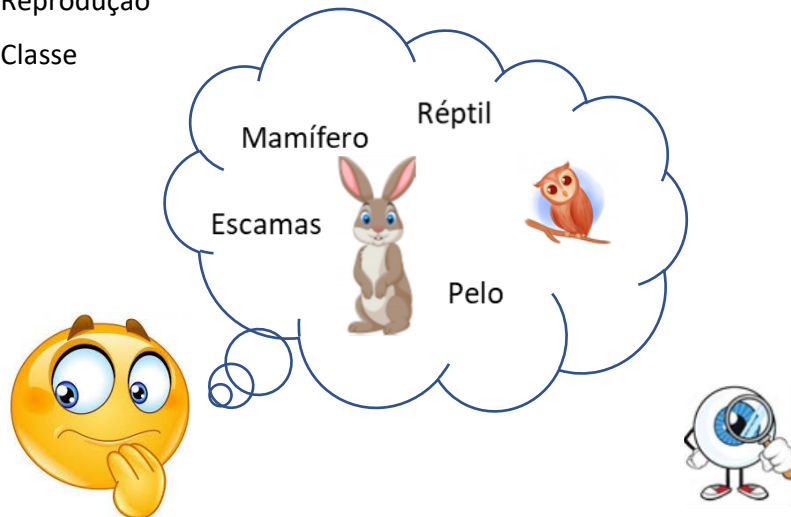
A aventura está quase a terminar!

Neste desafio deves sentar-te numa das mantas com o teu grupo e com os animais que foste encontrando ao longo do caminho.

De seguida, faz corresponder os cartões com as características corretas aos teus animais.

As características são:

- Revestimento
- Locomoção
- Reprodução
- Classe



Antes de partirmos para o fim da nossa aventura terás de descobrir o que vamos fazer a seguir :

*Somos todos irmãos e primos
Temos de andar bem amarradinhos
Para o rio atravessar tens de nos juntar
Temos de ser vários e nunca sozinhos
Se não nos amarrares bem vais afundar
Pensa bem, junta as peças
E vamos lá a descobrir
O que terás de construir*



A história desta zona do Rio Lima surge profusamente referenciada e documentada como zona de passagem e travessia, desde a pré-história até à alta Idade Média, prolongando-se até a um passado recente com os barcos de Água Arriba

Estas referências consolidaram-se com a descoberta, de 6 pirogas datadas desde há 4 mil anos até cerca do ano 800 e que foram recentemente classificadas como Património de Interesse Nacional

A Toponímia de locais muito precisos com a designação de “embarcadouro”, “barco”, “porto”, “Vau”, contribui para a certeza da existência e uso destas passagens e sua localização, nomeadamente na Freguesia de Vila Franca, ao longo das margens.



Fotos - As pirogas 4 e 5 do rio Lima Francisco Alves e Eric Rieth



foto – blog [Barcos do Norte](#)

Com o ramo de loureiro que recolheram, faz a tua coroa de vencedor!



Este grupo de exploradores achou que estas atividades foram:



Parabéns!

Chegaste ao fim da tua aventura!

Foste um verdadeiro explorador da Natureza!!!

