

## Sobre o trilho

Este Eco Trilho percorre a marginal de Gaia, entre o Centro Interpretativo do Estuário do rio Douro e o Geossítio de Lavadores, fomentando o conhecimento da biodiversidade, da riqueza geológica e de aspetos culturais, ao mesmo tempo que promove a exploração da paisagem e a atividade física.

Tipo de trilho: Circular

Extensão: 4 km

Duração: 1h30

Dificuldade técnica: Fácil

Aceda ao mapa interativo do trilho



## Recomendações

Use calçado e roupa confortáveis

Leve um cantil com água

Leve tesoura e saco plástico

Registe-se na Plataforma BioDiversity4All

Instale no telemóvel a APP iNaturalist

Registe-se na Plataforma Geocaching

**Agrupamento de Escolas de Canelas**


Rua Delfim de Lima, Apartado 512






4411-701 Vila Nova de Gaia

[www.agrcanelas.edu.pt](http://www.agrcanelas.edu.pt)

# Gaia

## Rio e Mar





## Estações e pontos de interesse

1 Reserva Natural Local do Estuário do Douro

2 Ciclovía da Afurada - Geocaching

3 Geossítio de Lavadores - Estação Rosa

4 Posto da Guarda Fiscal

5 Plantas invasoras

6 Geossítio de Lavadores – Estação Laranja

7 Geossítio de Lavadores – Estação Azul

8 Geossítio de Lavadores – Estação Vermelha

9 Geossítio de Lavadores – Estação Verde

10 Depósito sedimentar

11 Seca do Bacalhau - Miradouro