

Carnaxide é uma localidade situada no concelho de Oeiras. Do ponto de vista ambiental, tem na Serra de Carnaxide e no Rio Jamor os seus maiores pontos de interesse.

Com cerca de 600 hectares, a Serra oferece terrenos bastante férteis que são excelentes para a existência de ecossistemas que fornecem alimento a inúmeras espécies, tais como o Falcão Peregrino, o Peneireiro Vulgar e a Águia de Asa Redonda.

Já o Rio Jamor, que nasce na Serra da Carregueira e desagua na Praia da Cruz Quebrada, assume-se também como um importante ecossistema e um ponto de interesse ambiental na região.

O trilho de aproximadamente 6 Km que aqui apresentamos procura dar a conhecer a zona, ao mesmo tempo que desafia os caminhantes a usufruírem dos espaços e dos recursos naturais que estes nos proporcionam.



Trilho




CONTACTO

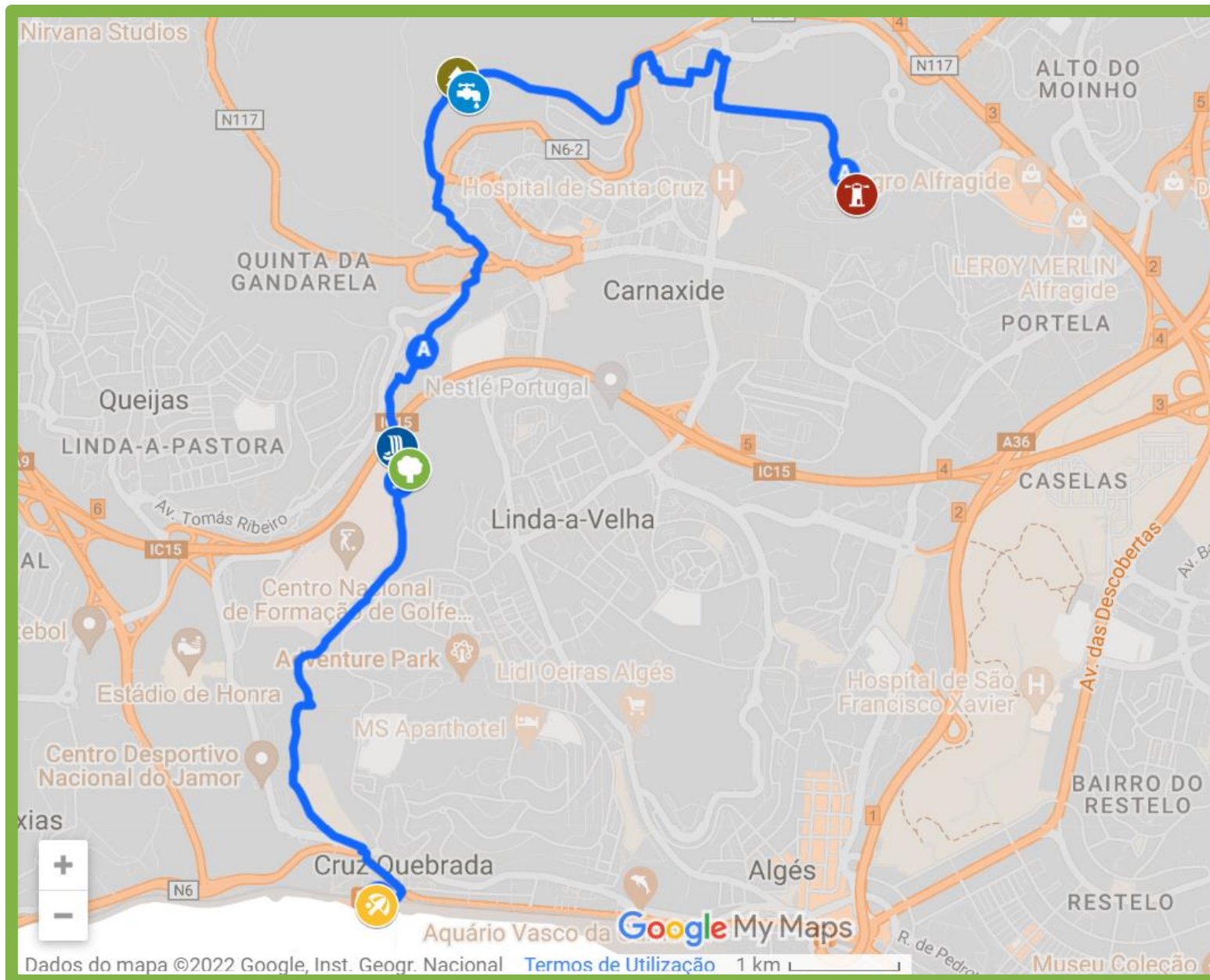
Morada
Rua Irmã Lúcia nº 10, 2790-251
Carnaxide
Email
geral@monteflor.pt
Telefone
21 418 49 79









Entre a Serra e o Mar, vamos todos caminhar!



Eco-Trilho Colégio Monte Flor



-  Farol da Mama
-  Serra de Carnaxide
-  Mãe d'Água
-  Rio Jamor
-  Parque do Jamor
-  Praia da Cruz Quebrada