




GEODIVERSIDADE

Rochas ornamentais da capela da Igreja de São Roque

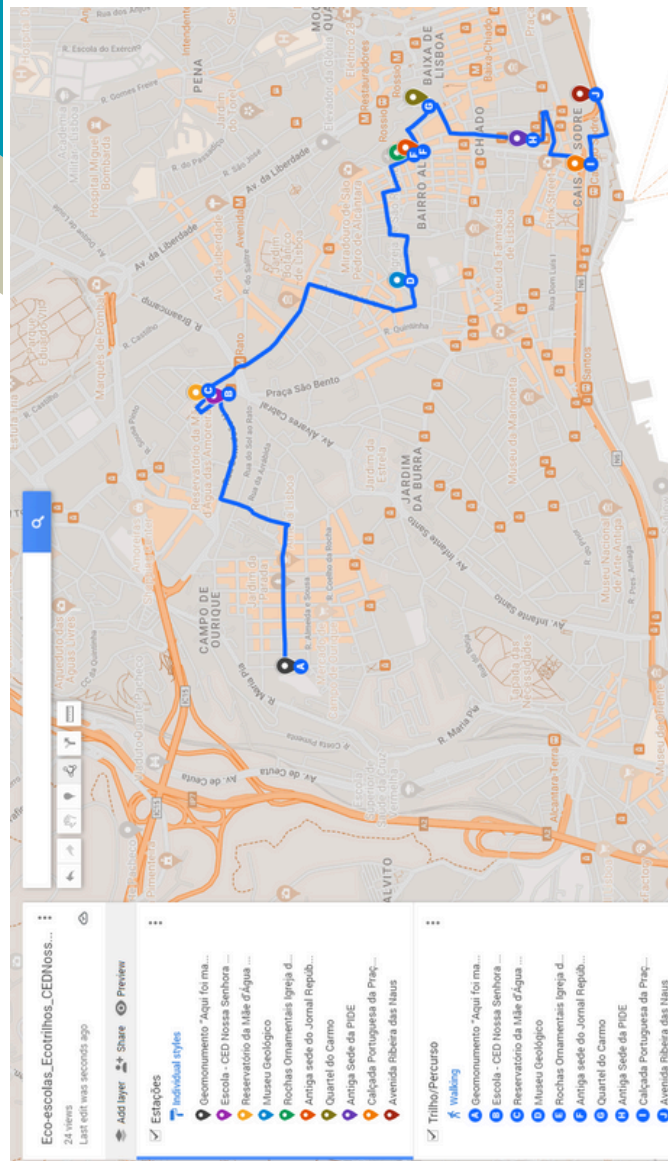
Na Igreja de São Roque podemos ver a espetacular capela de São João Baptista. Esta capela foi encomendada por D. João V aos arquitetos romanos Luigi Vanvitelli e Nicola Salvi, em 1740, e construída entre 1742 e 1747. Na Capela de São João Baptista podemos encontrar diversos tipos de mármore, lápis-lazúli, ágatas alabastros, ametistas, pórfidos roxos, jades, entre outros minerais e rochas.

Calçada portuguesa da praça do Duque da Terceira

Quando chegamos ao Cais do Sodré, vemos a estátua do Duque da Terceira. Este comandou as tropas constitucionais nas guerras liberais, e por esse motivo lhe foi atribuído o título de Duque. Na praça podemos visualizar uma bonita e típica calçada portuguesa, construída com calcários e basaltos.



O TRILHO



Conheça o nosso trilho aqui!



GEO25

ECO-TRILHO URBANO


PERCURSO DA LIBERDADE E GEODIVERSIDADE



SOBRE O GEO 25

O GEO 25 — percurso da Liberdade e da Geodiversidade surge no âmbito da iniciativa Eco-Trilhos, do programa Eco-Escolas, e das comemorações do 50.º aniversário da Revolução do 25 de Abril. O GEO25 convida todos os interessados a embarcar nesta jornada única, em que a descoberta da Geodiversidade se funde com a celebração da Liberdade, promovendo uma nova forma de olhar e interagir com o ambiente urbano de Lisboa.

LUGARES DE ABRIL



Quartel do Carmo

O Quartel do Carmo foi palco do ponto mais alto da revolução do dia 25 de abril de 1974. Foi neste local que se refugiou o então chefe de governo do regime ditatorial, Marcelo Caetano.

Sede do Jornal República


Foi no Jornal República que o comandante Martins Guerreiro fez a entrega, pelas 11h00, do Programa do Movimento das Forças Armadas (MFA), aprovado pela Comissão de Redação do Programa.

Sede da PIDE/DGS

A sede da PIDE/DGS, um dos símbolos do regime, teve como principal função a vigilância dos chamados inimigos do Estado para assegurar a continuidade no poder da ditadura.

Avenida Ribeira das Naus

Neste local desenrolaram-se várias ações resultantes da oposição entre as forças revoltadas da Escola Prática de Cavalaria de Santarém e as forças apoiantes do Regimento de Cavalaria 7, no período entre as 6h30 e as 10h30.



GEO DIVERSIDADE

Geomonumento *Aqui foi mar*

No Geomonumento *Aqui foi mar* há 20 Ma é possível observar o fundo marinho de uma plataforma recifal. Nos níveis de calcário argiloso destacam-se colónias de briozoários. Os briozoários são pequenos invertebrados coloniais, bastante comuns no mar, mas que se encontram também em água doce. São animais belos e fascinantes, que formam intrincadas colónias.

Reservatório da Mãe d'Água

O Reservatório da Mãe d'Água das Amoreiras é o depósito que recolhe as águas provenientes do aqueduto das Águas Livres, no distrito de Lisboa. Foi projetado em 1745 e construído no Jardim das Amoreiras, ficando concluído em 1834. Na sua construção foi utilizado calcário.