




Atividade: Ecotrilhos – Postos

N.º da Amostra	Local	Características
1	<p>Estação 1 Rio de Loures (Ponte do Sapal)</p> 	<p>O Rio de Loures é um dos afluentes do Rio Trancão, apresentando uma baixa carga hidrológica. A zona de colheita da amostra foi realizada em zona de sapal, com águas muito calmas e escolhido como local de nidificação de diversas famílias de pato bravo. A água é relativamente translúcida e sem cheiro, ainda que os fundos e as margens estejam muito vincadas pela presença de vegetação e algas.</p>
2	<p>Estação 2 - Colmeias na zona da várzea</p> 	<p>A aventura começa com uma pequena apresentação sobre abelhas, a sua importância, como elas vivem na colmeia. Vamos ver as abelhas a trabalhar, o pólen, o mel, os favos de mel.</p>
3	<p>Estação 3 - Ribeira da Póvoa</p> 	<p>A Ribeira da Póvoa é um afluente do rio de Loures e um subafluente do rio Trancão. A Ribeira nasce numa zona citadina de Odivelas e atravessa uma área diversamente populosa, incluindo uma vacaria às portas de Loures. A Ribeira da Póvoa segue um percurso paralelo ao Rio de Loures, atravessando os campos agrícolas da várzea de Loures em direção a Sacavém.</p>

4

Estação 4 – Parque da Cidade



O Parque da Cidade de Loures (também conhecido como Parque Adão Barata) é um espaço ao ar livre com muita diversão. Conta com diversos espaços verdes, possui um polidesportivo, dois parques infantis, parque de merendas, parque de estacionamento para cerca de 200 veículos e zona de restauração.

Neste posto foram efetuados jogos tradicionais dinamizados pela turma do profissional de desporto.