

# Património Histórico e Religioso do Funchal



## Eco-Trilho

*Caminhos Reais da Madeira*



DISTÂNCIA TOTAL  
7.5 km



PINHEIRO GRANDE

FIM  
CAPELA DE N.º  
SRA. DAS NEVES

SÃO GONÇALO

SANTA MARIA MAIOR

Escola Secundária Jaime Moniz

FUNCHAL

INÍCIO  
SÉ CATEDRAL

0 250 500 750 1000 m

### PERFIL DE ELEVAÇÃO



INÍCIO  
SÉ CATEDRAL

FIM  
CAPELA DE N.º  
SRA. DAS NEVES



DURAÇÃO APROXIMADA  
2h 15 min

DESNÍVEL ACUMULADO  
340 m ↑

PATRIMÓNIO, HISTÓRIA  
E MEMÓRIA DO FUNCHAL

### 1 SÉ CATEDRAL


- Principal templo religioso do Arquipélago, Monumento Nacional desde 1910.
- Destaca-se pelo retábulo manuelino (1510-1515), único que permanece no local de origem.
- Teto em madeira da ilha, cadeiral flamengo e cruz processional oferecida por D. Manuel I.

 1,35 km  ~ 20 min




### 2 IGREJA DO SOCORRO

- Ligada a um voto da população em 1523, durante um surto de peste.
- Substituiu a antiga Igreja de Nossa Senhora do Calhau, demolida em 1752.
- Concluída em 1768, acolheu a imagem de São Tiago Menor, Santo Padroeiro do Funchal, desde o ano de 1521, assinalada no Feriado do 1º de maio.

 1,20 km  ~ 18 min

### 3 **FORTE DOS LOUROS** (SÉC. XVII)

- Também conhecido como Forte do Lazareto.
- Pequena fortificação costeira na frente marítima oriental do Funchal, para defesa do ancoradouro e controlo do litoral.
- Do conjunto subsistem vestígios, com destaque para a guarita.

 1,60 km  ~ 25 min



### 4 CAPELA DE NOSSA SENHORA DAS NEVES (SÉC. XVI)

- Uma das mais antigas ermidas da diocese do Funchal, fundada no início do séc. XVI.
- Situada no Sítio das Neves, miradouro sobre o anfiteatro da cidade.
- Devoção mantida viva; festa no primeiro fim de semana de agosto (dia litúrgico: 5 de agosto).

Vê se sabes

